

Carte des sentiers



Merci de respecter les sentiers et la nature



Demeurer sur les sentiers



Utiliser les poubelles



Maintenir son chien en laisse



Circuler en véhicule à moteur



Cueillir les plantes



Nourrir les animaux



ATTENTION!
Tiques et herbe à la puce



2 route 158,
Berthierville (QC)
J0K 1A0

158



Ski de fond
seulement






CHENAL DU NORD (FLEUVE SAINT-LAURENT)

CHENAL AUX CASTORS (FLEUVE SAINT-LAURENT)

Sentiers pédestres des îles de Berthier

Sentiers pédestres  

-  Sentier des trois tours – 2,2 km
-  Sentier des marécages – 4,5 km
-  Sentier du barrage – 3,0 km

Pistes de ski de fond  

-  Tracé jaune – 1,7 km
-  Tracé rouge – 2,8 km
-  Tracé bleu pâle – 3,3 km
-  Tracé bleu foncé – 1,5 km

